



# CADANGAN PENGUBAHAN RANCANGAN PEMAJUAN DI NEGERI KELANTAN

( RANCANGAN STRUKTUR, RANCANGAN TEMPATAN & RANCANGAN KAWASAN KHAS )

## RANCANGAN STRUKTUR NEGERI

DRAF RANCANGAN STRUKTUR NEGERI  
KELANTAN 2040  
(PENGUBAHAN KALI KE 1 BIL 1/2023)

## RANCANGAN TEMPATAN

1. DRAF RANCANGAN TEMPATAN JAJAHAN GUA MUSANG 2020 (PENGUBAHAN KALI KE 8, BIL 1/2023)
2. DRAF RANCANGAN TEMPATAN JAJAHAN TANAH MERAH 2020 (PENGUBAHAN KALI KE 5, BIL 1/2023)
3. DRAF RANCANGAN TEMPATAN JAJAHAN KUALA KRAI 2035 (PENGANTIAN) (PENGUBAHAN KALI KE 1, BIL 1/2023)
4. DRAF RANCANGAN TEMPATAN JAJAHAN PASIR PUTEH 2020 (PENGUBAHAN KALI KE 3, BIL 1/2023)
5. DRAF RANCANGAN TEMPATAN JAJAHAN MACHANG 2020 (PENGUBAHAN KALI KE 4, BIL 1/2023)
6. DRAF RANCANGAN TEMPATAN JAJAHAN JELI 2020 (PENGUBAHAN KALI KE 3, BIL 1/2023)

## RANCANGAN KAWASAN KHAS

DRAF RANCANGAN KAWASAN KHAS TANAH  
TINGGI LOJING (PENGUBAHAN KALI KE 3, BIL  
1/2023)

*DISEDIAKAN OLEH:*

JABATAN PERANCANGAN BANDAR DAN DESA NEGERI KELANTAN (PLANMALAYSIA KELANTAN)

OKTOBER 2023

---

# CADANGAN PENGUBAHAN RANCANGAN PEMAJUAN DI NEGERI KELANTAN

( RANCANGAN STRUKTUR, RANCANGAN TEMPATAN & RANCANGAN KAWASAN KHAS )

---

*Disediakan selaras dengan Subseksyen 16(2)  
Akta Perancangan Bandar Dan Desa 1976 [Akta 172]*

---

## **ISI KANDUNGAN**

---

**01 Tujuan Laporan**

**02 Latarbelakang**

**03 Proses Publisiti dan  
Penyertaan Awam**

**04 Notis Akhbar**

**05 Perincian Jadual Keseluruhan**

**06 Cadangan Pengubahan  
Gambarajah / Pelan**

# 1.0 TUJUAN LAPORAN

1.1 Cadangan Pengubahan bagi Rancangan Pemajuan di Negeri Kelantan yang melibatkan Draf Rancangan Struktur, Rancangan Tempatan dan Rancangan Kawasan Khas sebagaimana berikut:-

- i. Draf Rancangan Struktur Negeri Kelantan 2040 (Pengubahan Kali Ke 1 Bil 1/2023)
- ii. Draf Rancangan Tempatan Jajahan Gua Musang 2020 (Pengubahan Kali Ke 8, Bil 1/2023)
- iii. Draf Rancangan Tempatan Jajahan Tanah Merah 2020 (Pengubahan Kali Ke 5, Bil 1/2023)
- iv. Draf Rancangan Tempatan Jajahan Kuala Krai 2035 (Penggantian) (Pengubahan Kali Ke 1, Bil 1/2023)
- v. Draf Rancangan Tempatan Jajahan Pasir Puteh 2020 (Pengubahan Kali Ke 3, Bil 1/2023)
- vi. Draf Rancangan Tempatan Jajahan Machang 2020 (Pengubahan Kali Ke 4, Bil 1/2023)
- vii. Draf Rancangan Tempatan Jajahan Jeli 2020 (Pengubahan Kali Ke 3, Bil 1/2023)
- viii. Draf Rancangan Kawasan Khas Tanah Tinggi Lojing (Pengubahan Kali Ke 3, Bil 1/2023)

1.2 Laporan ini disediakan berdasarkan keperluan untuk melaksanakan keputusan Majlis Mesyuarat Kerajaan Negeri (MMKN) Kelantan bagi Kali ke 22/2020 yang bersidang pada 21 Oktober 2020 yang telah memutuskan supaya Kawasan Hutan Simpan Kekal kecuali kawasan punca air / tadahan air tidak lagi diklasifikasikan sebagai Kawasan Sensitif Alam Sekitar (KSAS) di Negeri Kelantan. Seterusnya Cadangan pengubahan ini telah dipersetujui dalam mesyuarat Jawatankuasa Perancang Negeru (JPN) Kelantan Kali ke – 85 (Bil 2/2022) yang bersidang pada 07 Ogos 2022.

1.3 Justeru, laporan ini disediakan adalah tujuan pemeriksaan awam semasa Program Publisiti Selaras dengan subseksyen 11B(3) dan Seksyen 13 Akta Perancangan Bandar dan Desa, 1976 [Akta 172]. Laporan ini boleh dijadikan asas kepada orang awam untuk mengemukakan sebarang cadangan, pandangan dan bantahan sepanjang tempoh program publisiti dijalankan

## 2.0 LATARBELAKANG

2.1 Cadangan perubahan bagi Rancangan Pemajuan di Negeri Kelantan ini tertumpu kepada pengubahsuaian Kawasan Sensitif Alam Sekitar (KSAS) selaras dengan keputusan Majlis Mesyuarat Kerajaan Negeri (MMKN) Kelantan bagi Kali ke 22/2020 yang bersidang pada 21 Oktober 2020 yang telah memutuskan supaya Kawasan Hutan Simpan Kekal kecuali kawasan punca air / tadahan air tidak lagi diklasifikasikan sebagai Kawasan Sensitif Alam Sekitar (KSAS) di Negeri Kelantan.

2.2 Definisi KSAS mengikut Garispanduan Perancangan Pemuliharaan dan Pembangunan Kawasan Sensitif Alam Sekitar adalah:

*“Suatu kawasan khas yang sangat sensitif kepada sebarang bentuk perubahan kepada ekosistemnya akibat proses alam semula jadi atau aktiviti di dalam atau di sekitarnya, sama ada secara langsung atau tidak langsung, di mana tahap kesensitiannya ditentukan berasaskan pengintegrasian cirian unsur – unsur fungsi risiko bencana, nilai sokongan hidup serta nilai khazanah dan warisan kawasan tersebut”*

2.3 Cadangan perubahan ini akan melibatkan 8 (lapan) Rancangan Pemajuan sebagaimana yang disebutkan dalam perenggan 1.1 dan cadangan ini telah dipersetujui oleh Mesyuarat Jawatankuasa Perancang Negeri untuk menjalani Program Publisiti dan Penyertaan Awam sebagaimana keperluan Seksyen 11B dan Seksyen 13 Akta Perancangan Bandar dan Desa 1976.

2.4 Setelah melalui tempoh publisiti, cadangan atau bantahan yang dikemukakan oleh orang awam akan dinilai dan diperhalusi dalam Mesyuarat Jawatankuasa Siasatan Tempatan dan Pendengaran (JKSTP). Syor dari JKSTP dan Draf Rancangan Pemajuan (Pengubahan) tersebut kemudiannya akan diangkat ke Mesyuarat Jawatankuasa Perancang Negeri untuk kelulusan sebelum dibawa untuk persetujuan Majlis Mesyuarat Kerajaan Negeri.

Senarai perincian rancangan pemajuan terlibat adalah sebagaimana dalam Jadual.

CADANGAN PENGUBAHAN INI AKAN MELIBATKAN DOKUMEN –DOKUMEN BERIKUT :-

BIL.	RANCANGAN PEMAJUAN	NOMBOR DAN TARIKH WARTA
<b>RANCANGAN STRUKTUR</b>		
1.	Rancangan Struktur Negeri Kelantan 2040	No.warta :2041 Bertarikh: 31.12.2020
<b>RANCANGAN TEMPATAN</b>		
1.	Rancangan Tempatan Jajahan Gua Musang 2020	No.warta :299 Bertarikh : 17.2.2013
2.	Rancangan Tempatan Jajahan Tanah Merah 2020	No.warta :2080 Bertarikh :20.12.2012
3.	Rancangan Tempatan Jajahan Kuala Krai 2035 (Penggantian)	No.warta :G.N.No.1149 Bertarikh :20.7.2023
4.	Rancangan Tempatan Jajahan Pasir Puteh 2020	No.warta :2079 Bertarikh :20.12.2012
5.	Rancangan Tempatan Jajahan Machang 2020	No.warta :2078 Bertarikh :20.12.2012
6.	Rancangan Tempatan Jajahan Jeli 2020	No.warta :2076 Bertarikh :20.12.2012
<b>RANCANGAN KAWASAN KHAS</b>		
1.	Rancangan Kawasan Khas Tanah Tinggi Lojing	No. Warta: G.M 973 Bertarikh : 22.6.2017

## 3.0 PROSES PUBLISITI DAN PENYERTAAN AWAM

### 3.1 Keperluan Perundangan

- i. Program Publisiti dan Penyertaan Awam adalah merupakan salah satu proses dalam penyediaan RT selaras dengan Subseksyen 11B(2) dan Subseksyen 13 (1), Akta Perancangan Bandar dan Desa 1976 (Akta 172).
- ii. Draf RT yang telah disediakan hendaklah sebelum diterimapakai di bawah Subseksyen 15 (1) Akta 172, mesti diadakan publisiti untuk memberikan peluang kepada masyarakat setempat untuk membuat cadangan, bantahan serta rayuan terhadap perkara-perkara yang terkandung di dalamnya.
- iii. Manakala Subseksyen 13 (2), Akta 172, memperuntukkan untuk menyiarkan notis akhbar dalam tiga keluaran sekurang-kurangnya dua akhbar tempatan dan satu daripadanya mestilah dalam bahasa kebangsaan yang memberitahu di mana salinan Draf RT sedia diperiksa dan diteliti serta jangka masa pemeriksaan dijalankan.
- iv. Subseksyen 11B (2) dan Subseksyen 13 (3), menggariskan keperluan kepada orang awam di mana boleh membuat bantahan atau rayuan berkaitan Draf Rancangan Pemajuan tersebut.

# 4.0 NOTIS AKHBAR

## NOTIS AKBAR BAHASA MELAYU



**NOTIS PEMBERITAHUAN**  
TENTANG DRAF RANCANGAN PEMAJUAN (RANCANGAN STRUKTUR, RANCANGAN TEMPATAN DAN RANCANGAN KAWASAN KHAS) DI NEGERI KELANTAN YANG TERSEDIA UNTUK DIPERIKSA

RANCANGAN STRUKTUR	RANCANGAN TEMPATAN (RT)	RANCANGAN KAWASAN KHAS (RKK)
DRAF RANCANGAN STRUKTUR NEGERI KELANTAN 2040 (PENGUBAHAN KALI 1 BIL 1/2023)	1) DRAF RT JAJAHAN GUA MUSANG 2020 (PENGUBAHAN KE 8, BIL 1/2023) 2) DRAF RT JAJAHAN TANAH MERAH 2020 (PENGUBAHAN KE 5, BIL 1/2023) 3) DRAF RT JAJAHAN KUALA KRAI 2035 (PENGANTIAN) (PENGUBAHAN KALI KE 1, BIL 1/2023) 4) DRAF RT JAJAHAN PASIR PUTEH 2020 (PENGUBAHAN KALI KE 3, BIL 1/2023) 5) DRAF RT JAJAHAN MACHANG 2020 (PENGUBAHAN KALI KE 4, BIL 1/2023) 6) DRAF RT JAJAHAN JELI 2020 (PENGUBAHAN KALI KE 3, BIL 1/2023)	DRAF RKK TANAH TINGGI LOJING (PENGUBAHAN KALI KE 3 BIL 1/2023)

Menurut Subseksyen 11B (3) dan Subseksyen 13(2), Akta Perancangan Bandar dan Desa 1976 [Akta 172], dengan ini diberitahu bahawa satu salinan Draf Rancangan Struktur, Draf Rancangan Tempatan dan Draf Rancangan Kawasan Khas (Pengubahan) tersebut di atas boleh diperiksa bermula daripada 11 Oktober 2023 hingga 11 November pada hari bekerja di tempat-tempat berikut:

Tarikh	Masa	Tempat
11 Oktober 2023 – 11 November 2023	Ahad - Rabu (8.30 pagi hingga 4.30 petang)  Khamis (8.30 pagi hingga 3.00 petang)	<ul style="list-style-type: none"> <li>• Pejabat Jabatan Perancangan Bandar dan Desa Negeri Kelantan (PLANMalaysia@Kelantan)</li> <li>• Pejabat Majlis Daerah Gua Musang</li> <li>• Pejabat Majlis Daerah Tanah Merah</li> <li>• Pejabat Majlis Daerah Kuala Krai</li> <li>• Pejabat Majlis Daerah Pasir Puteh</li> <li>• Pejabat Majlis Daerah Machang</li> <li>• Pejabat Majlis Daerah Jeli</li> <li>• Pejabat Majlis Daerah Dabong</li> </ul>

Laporan juga boleh diperiksa secara *online* di laman web berikut:

<https://jpbdkelantan.gov.my/>  
<http://www.mdgmkelantan.gov.my/>  
<https://mdtanahmerah.gov.my/>  
<https://mdkkrai.kelantan.gov.my/>  
<https://mdpputeh.kelantan.gov.my/>  
<http://www.mdmachang.gov.my/>  
<https://mdjeli.kelantan.gov.my/>  
<https://mddabong.kelantan.gov.my/>

Cadangan, pandangan, bantahan atau rayuan berkenaan draf tersebut boleh menggunakan borang bantahan awam yang disediakan dan dikemukakan sebelum atau pada 11 November 2023 kepada:

**PENGARAH**  
**Jabatan Perancangan Bandar dan Desa Negeri Kelantan**  
 (PLANMalaysia@Kelantan)  
 Blok 6, Aras Satu,  
 Kompleks Kota Darulnaim,  
 15503 Kota Bharu, Kelantan  
 Tel: 09-748 1957  
 Faks: 09-744 4454

## NOTIS AKBAR BAHASA INGERIS



**NOTICE ON THE AVAILABILITY**  
FOR PUBLIC INSPECTION OF THE KELANTAN'S ALTERATION DRAFT DEVELOPMENT PLANS (STRUCTURE PLAN, LOCAL PLAN AND SPECIAL AREA PLAN)

STRUCTURE PLAN DRAF RANCANGAN STRUKTUR NEGERI KELANTAN 2040 (PENGUBAHAN KALI 1 BIL 1/2023)	LOCAL PLAN / RANCANGAN TEMPATAN (RT)	SPECIAL AREA PLAN / RANCANGAN KAWASAN KHAS (RKK)
	1) DRAF RT JAJAHAN GUA MUSANG 2020 (PENGUBAHAN KE 8, BIL 1/2023) 2) DRAF RT JAJAHAN TANAH MERAH 2020 (PENGUBAHAN KE 5, BIL 1/2023) 3) DRAF RT JAJAHAN KUALA KRAI 2035 (PENGANTIAN) (PENGUBAHAN KALI KE 1, BIL 1/2023) 4) DRAF RT JAJAHAN PASIR PUTEH 2020 (PENGUBAHAN KALI KE 3, BIL 1/2023) 5) DRAF RT JAJAHAN MACHANG 2020 (PENGUBAHAN KALI KE 4, BIL 1/2023) 6) DRAF RT JAJAHAN JELI 2020 (PENGUBAHAN KALI KE 3, BIL 1/2023)	DRAF RKK TANAH TINGGI LOJING (PENGUBAHAN KALI KE 3 BIL 1/2023)

Pursuant to Subsection 11B (2) and Subsection 13(2) of Town and Country Planning Act 1976 [Act 172], it is hereby notified that copy of the Draft Structure Plan, Draft Local Plans and Draft Special Area Plan will be available for inspection from 11<sup>th</sup> October 2023 until 11<sup>th</sup> November 2023 on working day at the following venues:

Date	Time	Venue
11th October 2023 until 11th November 2023	Sunday - Wednesday (8.30 am until 4.30 pm)  Thursday (8.30 am until 3.00 pm)	<ul style="list-style-type: none"> <li>• Jabatan Perancangan Bandar dan Desa Negeri Kelantan (PLANMalaysia@Kelantan)'s Office</li> <li>• Gua Musang Local Council's Office</li> <li>• Tanah Merah Local Council's Office</li> <li>• Kuala Krai Local Council's Office</li> <li>• Pasir Puteh Local Council's Office</li> <li>• Machang Local Council's Office</li> <li>• Jeli Local Council's Office</li> <li>• Dabong Local Council's Office</li> </ul>

The report will also be available for online inspection at the following websites:

<https://jpbdkelantan.gov.my/>  
<http://www.mdgmkelantan.gov.my/>  
<https://mdtanahmerah.gov.my/>  
<https://mdkkrai.kelantan.gov.my/>  
<https://mdpputeh.kelantan.gov.my/>  
<http://www.mdmachang.gov.my/>  
<https://mdjeli.kelantan.gov.my/>  
<https://mddabong.kelantan.gov.my/>

Objections or appeals with respect to the plan can be made using the official objection form provided, by letter or through memorandums before or by 11<sup>th</sup> November 2023 to the following address:

**DIRECTOR**  
**Jabatan Perancangan Bandar dan Desa Negeri Kelantan**  
 (PLANMalaysia@Kelantan)  
 Blok 6, Aras Satu,  
 Kompleks Kota Darulnaim,  
 15503 Kota Bharu, Kelantan  
 Tel: 09-748 1957  
 Faks: 09-744 4454

**Siaran pada :-**

**11 Oktober 2023 (Rabu)**

**21 Oktober 2023 (Sabtu)**

**01 November 2023 (Rabu)**



## 5.0 JADUAL PERINCIAN KESELURUHAN

### a. Draf Rancangan Struktur Negeri Kelantan 2040 (Pengubahan)

Bil	Bab	Muka Surat	Perkara	Perincian Pengubahan
1	Bab 4 - Pelan Pembangunan Negeri Kelantan 2040	4-14	4.6 : Kawasan Pembangunan Terkawal	Rajah 4.4 : Kawasan Sensitif Alam Sekitar  <b>Pindaan gambar rajah dan pengurangan keluasan Kawasan Sensitif Alam Sekitar (KSAS) Negeri Kelantan.</b>

### b. Draf Rancangan Tempatan

Bil	Bab	Muka surat	Perkara	Perincian pengubahan
1.	RT Jajahan Gua Musang 2020  Bab 2 – Hala Tuju Dan Strategi Pembangunan.	2-12	C. Strategi Pembangunan Alam Sekitar.  v. Kawasan Sensitif Alam Sekitar	Rajah 2.4: Strategi Alam Sekitar (KSAS)  <b>Pindaan gambar rajah dan pengurangan keluasan Kawasan Sensitif Alam Sekitar (KSAS) Jajahan Gua Musang.</b>
2.	RT Jajahan Tanah Merah Bab 11 - Pemeliharaan Sumberjaya dan Pengurusan Alam Sekitar Jajahan Tanah Merah, 2020	341	11.1 Pengurusan Kualliti Alam Sekitar Jajahan Tanah Merah, 2020 - Cadangan Pengurusan Kawasan Sensitif Alam Sekitar.	Rajah 117 Pelan Kawasan Sensitif Alam Sekitar Tanah Merah  <b>Pindaan gambar rajah dan pengurangan keluasan Kawasan Sensitif Alam Sekitar (KSAS) Jajahan Tanah Merah.</b>

## 5.0 JADUAL PERINCIAN KESELURUHAN (sambungan)

### b. Draf Rancangan Tempatan

Bil	Bab	Muka Surat	Perkara	Perincian Pengubahan
3.	RT Jajahan Kuala Krai 2035 (Penggantian)  Bab 2 – Pengurusan Risiko Bencana dan Alam Sekitar	31	2.4 : Pengurusan Risiko Bencana dan Alam Sekitar - Kawasan Sensitif Alam Sekitar (KSAS) bersepadu.	Rajah 2.9 Pelan Kawasan Sensitif Alam Sekitar (KSAS)  <b>Pindaan gambar rajah dan pengurangan keluasan Kawasan Sensitif Alam Sekitar (KSAS) Jajahan Kuala Krai.</b>
4.	RT Jajahan Pasir Puteh 2020  Bab 4.0 – TERAS 1 : Pembangunan Guna Tanah Mampan	4-7	T1-06 : Melindungi Dan Memelihara Sumber Semulajadi Dan Kawasan Sensitif Alam Sekitar (Ksas)	Rajah 4.2 Pelan Kawasan Sensitif Alam Sekitar (KSAS) Jajahan Pasir Puteh  <b>Pindaan gambar rajah dan pengurangan keluasan Kawasan Sensitif Alam Sekitar (KSAS) Jajahan Pasir Puteh.</b>
5.	RT Jajahan Machang 2020 Bab 6	6.3.2	Strategi 6.3: Menguruskan Kawasan Sensitif Alam Sekitar Dan Meningkatkan Kualiti Alam Sekeliling  6.3.1 – Pengurusan Kawasan Sensitif Alam Sekitar (KSAS)	Rajah 6.3.1 Tahap Kawasan Sensitif Alam Sekitar Machang.  <b>Pindaan gambar rajah dan pengurangan keluasan Kawasan Sensitif Alam Sekitar (KSAS) Jajahan Machang.</b>
6.	RT Jajahan Jeli 2020 Bab 8 – Pembangunan Dan Pemeliharaan Alam Sekitar	8-7	8.2 : Cadangan Pengekalan, Perlindungan dan Pemuliharaan Sumber dan KSAS serta mengurang risiko bencana.	Rajah 8.5 Kawasan Sensitif Alam Sekitar (KSAS) Jajahan Jeli 2020  <b>Pindaan gambar rajah dan pengurangan keluasan Kawasan Sensitif Alam Sekitar (KSAS) Jajahan Jeli.</b>

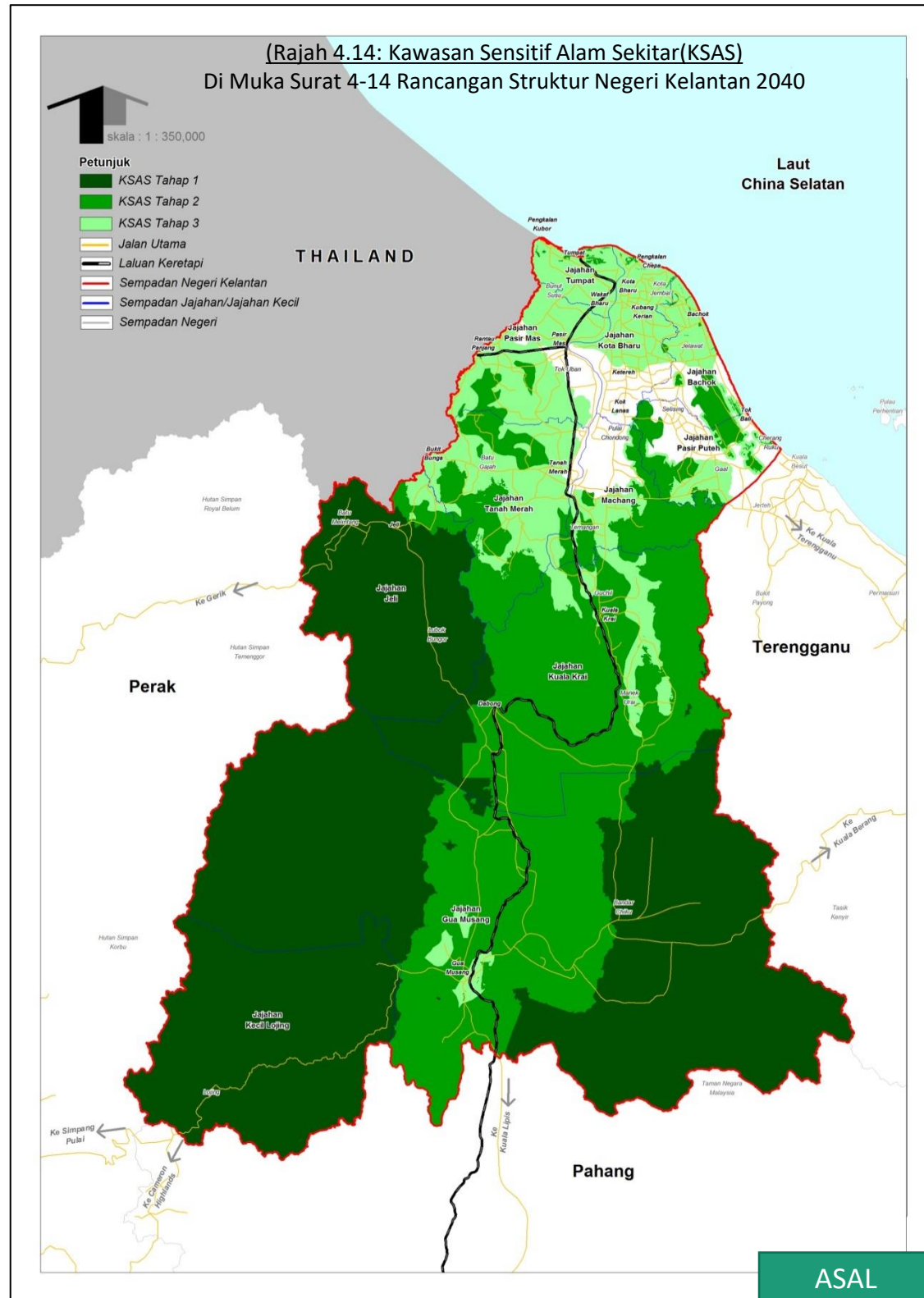
## 5.0 JADUAL PERINCIAN KESELURUHAN (sambungan)

### c. Draf Rancangan Kawasan Khas

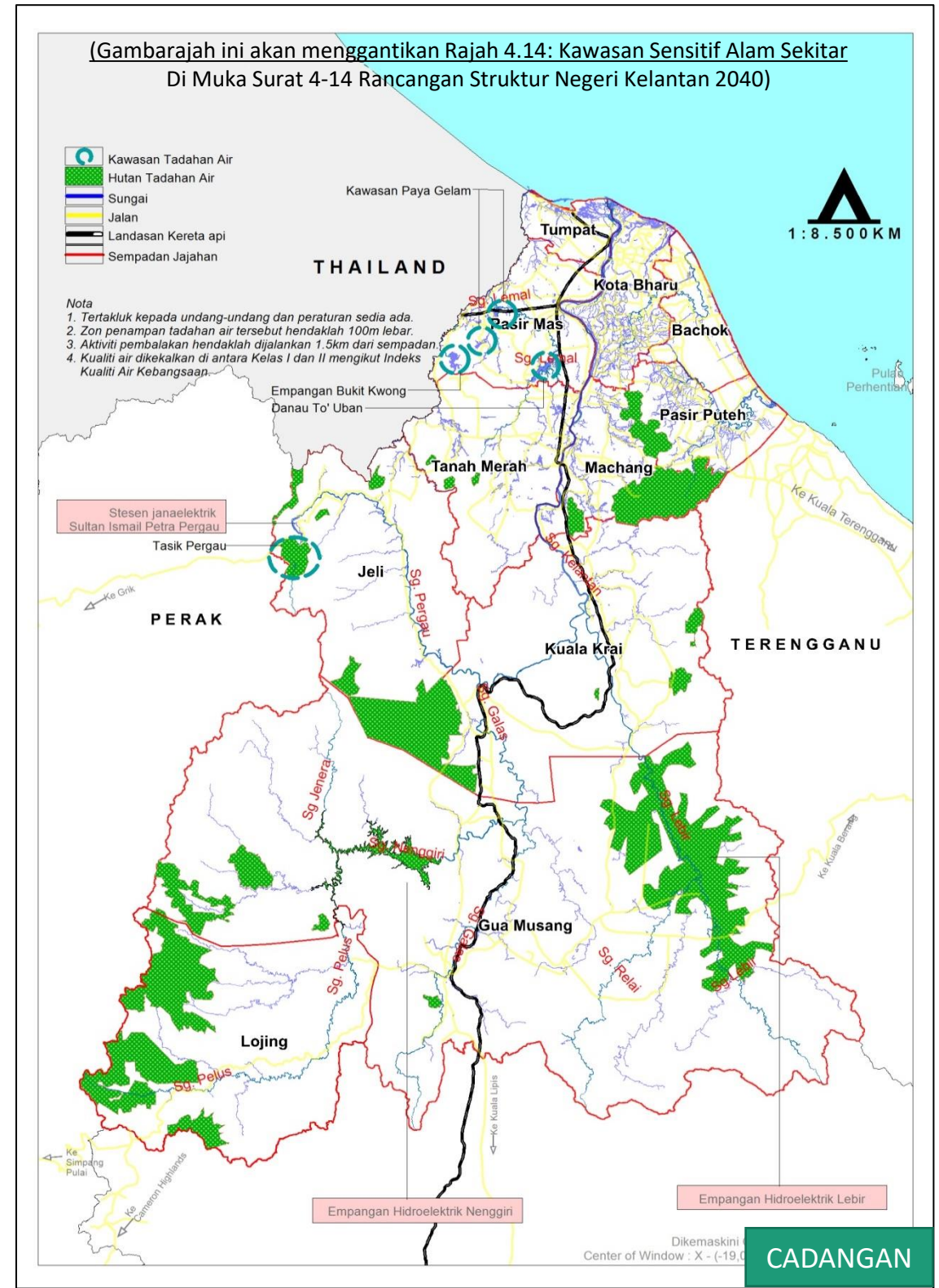
Bil	Bab	Muka Surat	Perkara	Perincian Perubahan
1.	RKK Tanah Tinggi Lojing, Kelantan.  Bab 5.0 – Pelan Tindakan	5-56	C. Kawasan Sensitif Alam Sekitar (KSAS)	Rajah 5.5 : Kawasan Sensitif Alam Sekitar (KSAS)  <b>Pindaan gambar rajah dan pengurangan keluasan Kawasan Sensitif Alam Sekitar (KSAS) bagi Jajahan Kecil Lojing.</b>

# 6.0 CADANGAN PENGUBAHSUAIAN GAMBARAJAH / PELAN

## CADANGAN PENGUBAHSUAIAN GAMBAR RAJAH RANCANGAN STRUKTUR NEGERI KELANTAN 2020



Sumber: Rancangan Struktur Negeri Kelantan 2020



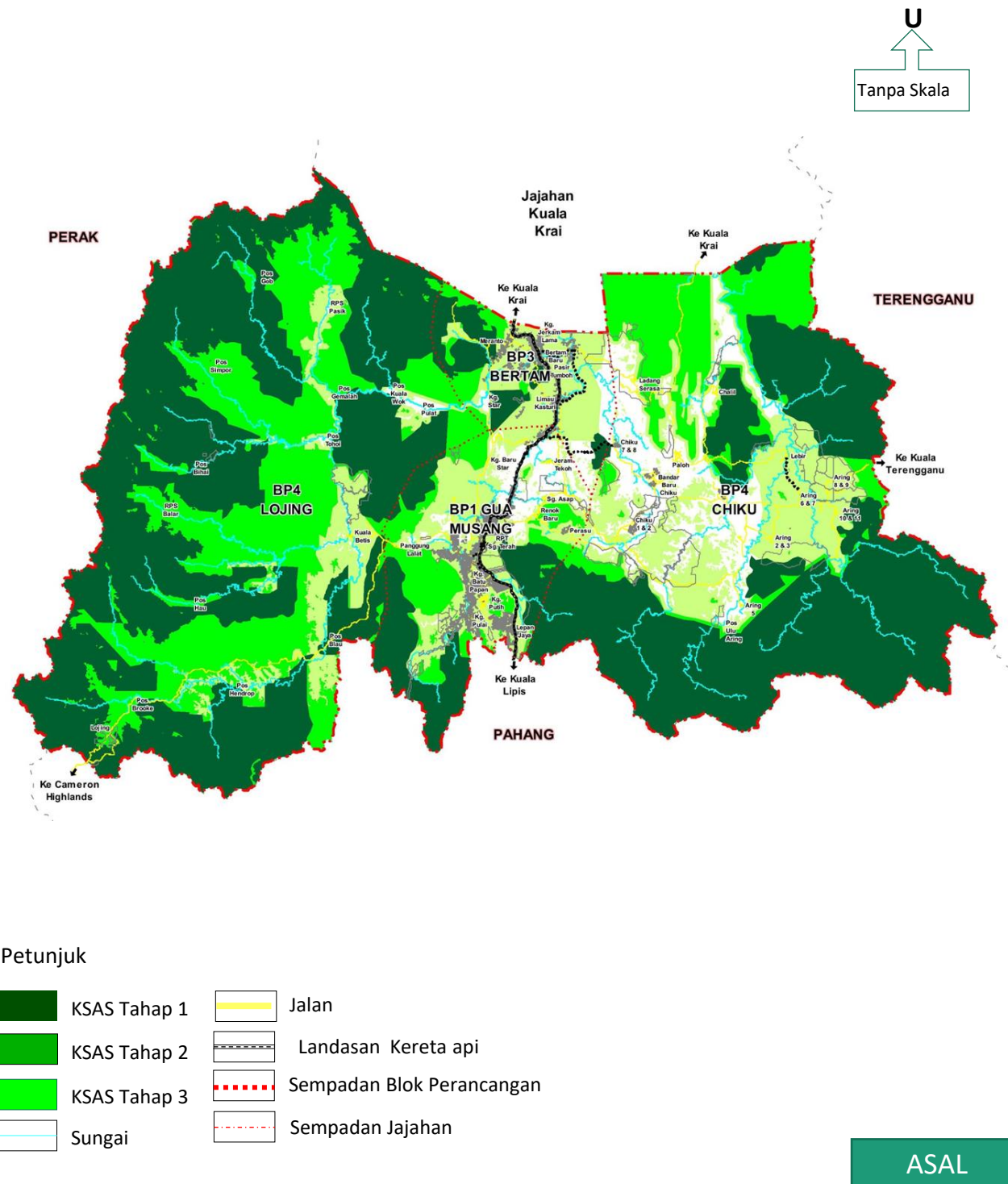
Sumber: Kertas Kerja Mesyuarat Jawatankuasa Perancangan Negeri (JPN) Kelantan



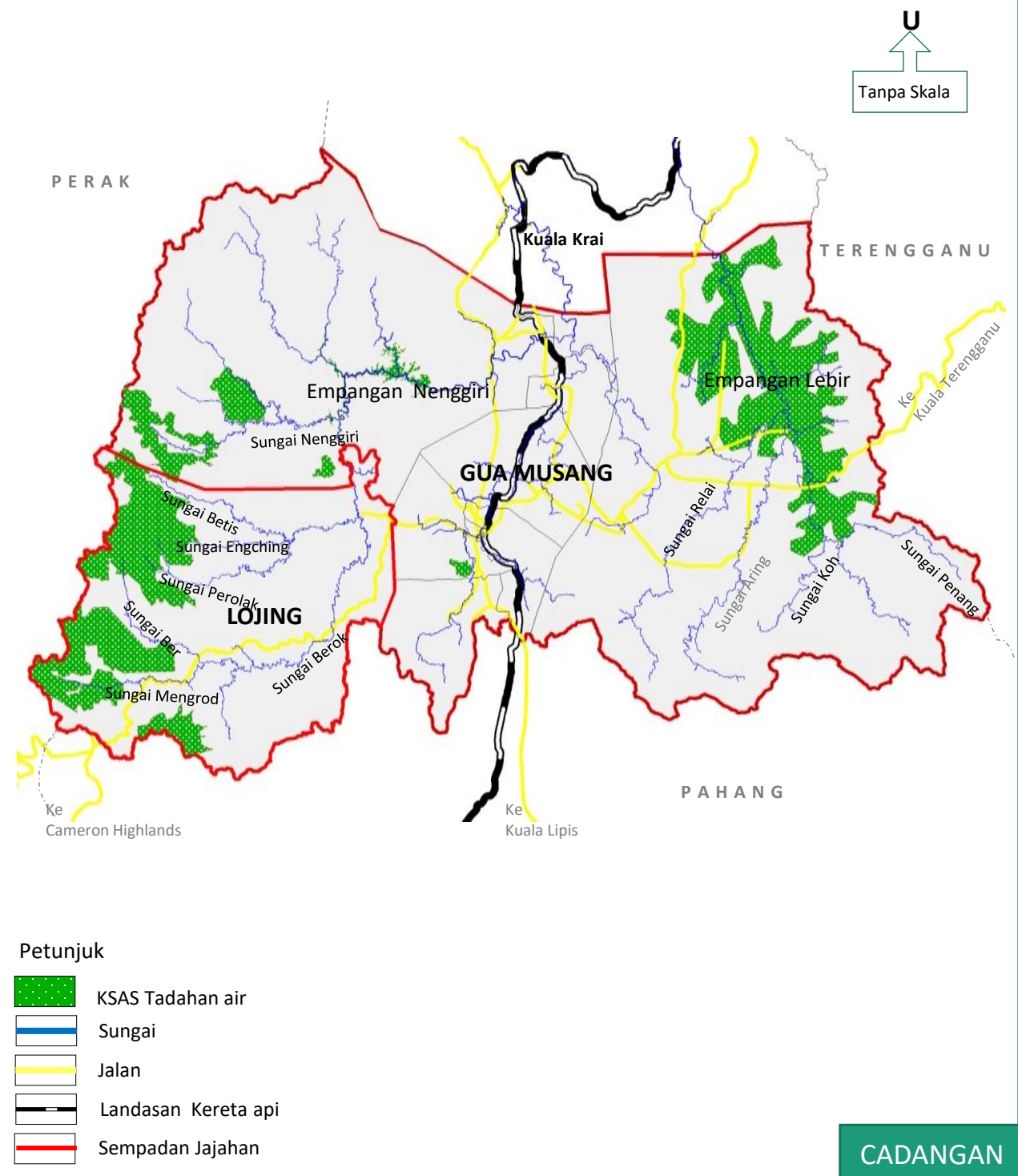
# 6.0 CADANGAN PENGUBAHSUAIAN GAMBARAJAH / PELAN

## CADANGAN PENGUBAHSUAIAN GAMBAR RAJAH RANCANGAN TEMPATAN JAJAHAN JAJAHAN GUA MUSANG 2020

Rajah 2.4: Strategi Alam Sekitar  
Di Muka Surat 2-12 Rancangan Tempatan Jajahan Gua Musang 2020



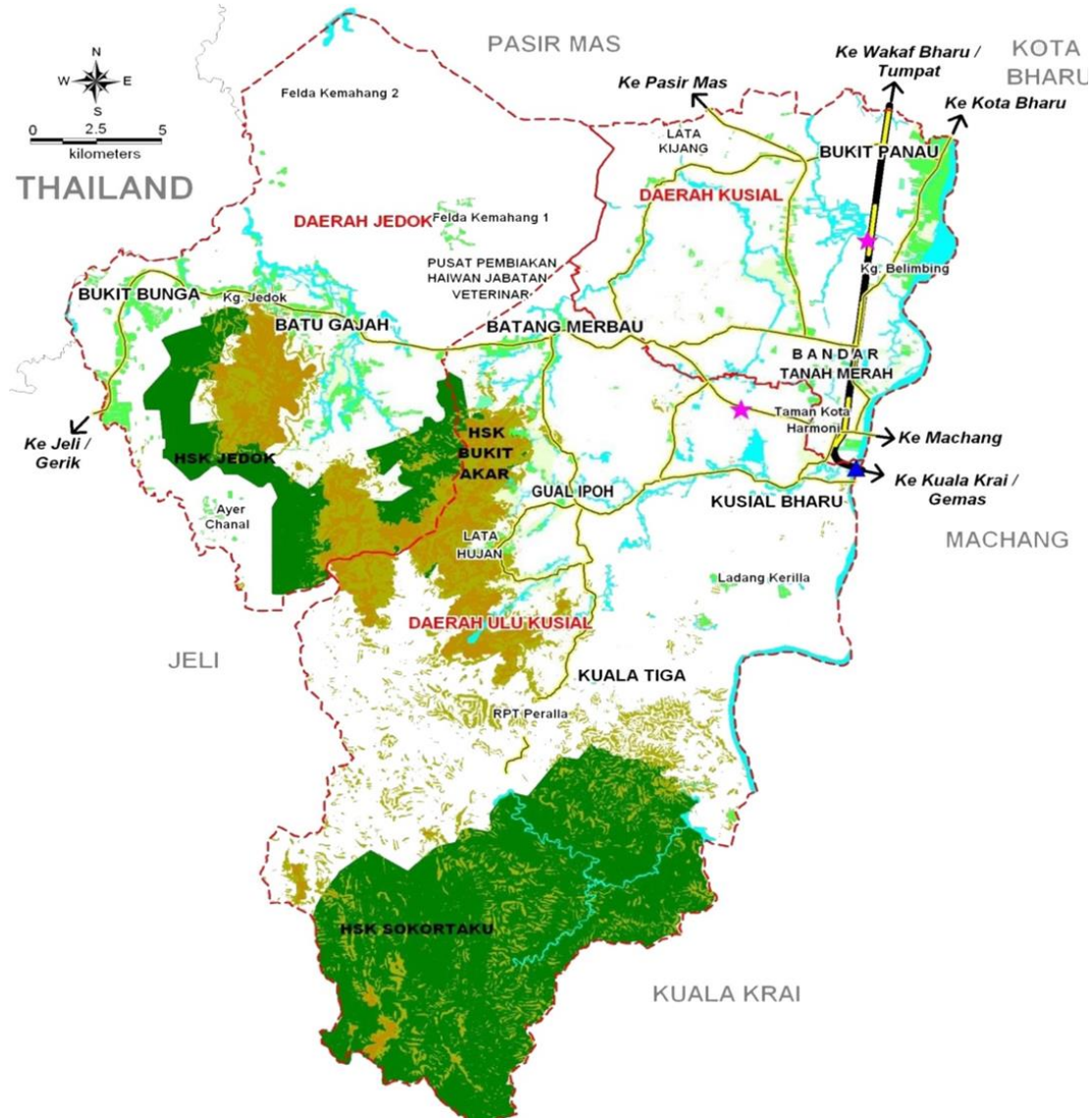
Gambarajah ini akan menggantikan Rajah 2.4: Strategi Alam Sekitar  
Di Muka Surat 2-12 Rancangan Tempatan Jajahan Gua Musang 2020



# 6.0 CADANGAN PENGUBAHSUAIAN GAMBARAJAH / PELAN

## CADANGAN PENGUBAHSUAIAN PELAN RANCANGAN TEMPATAN JAJAHAN TANAH MERAH 2020

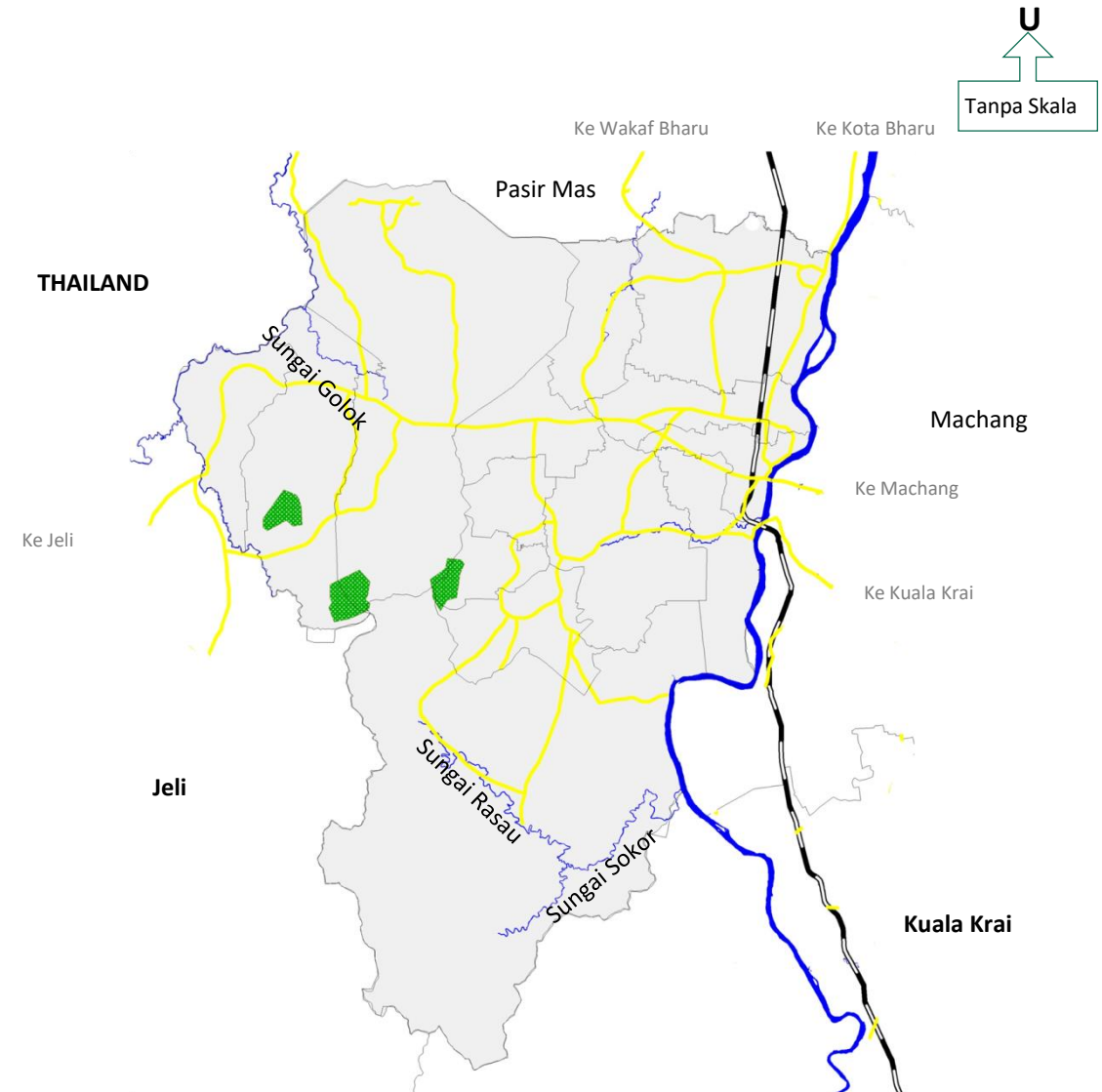
Rajah 119: Kawasan Sensitif Alam Sekitar Jajahan Tanah Merah  
Muka Surat 339 Rancangan Tempatan Jajahan Tanah Merah 2020



ASAL

Gambarajah ini akan **menggantikan** Rajah 119 Pelan Kawasan Sensitif Alam Sekitar Tanah Merah

Di Muka Surat 339 Rancangan Tempatan Jajahan Tanah Merah 2020



**Petunjuk**

- KSAS Tadahan air
- Sungai
- Jalan
- Landasan Kereta api
- Sempadan Jajahan

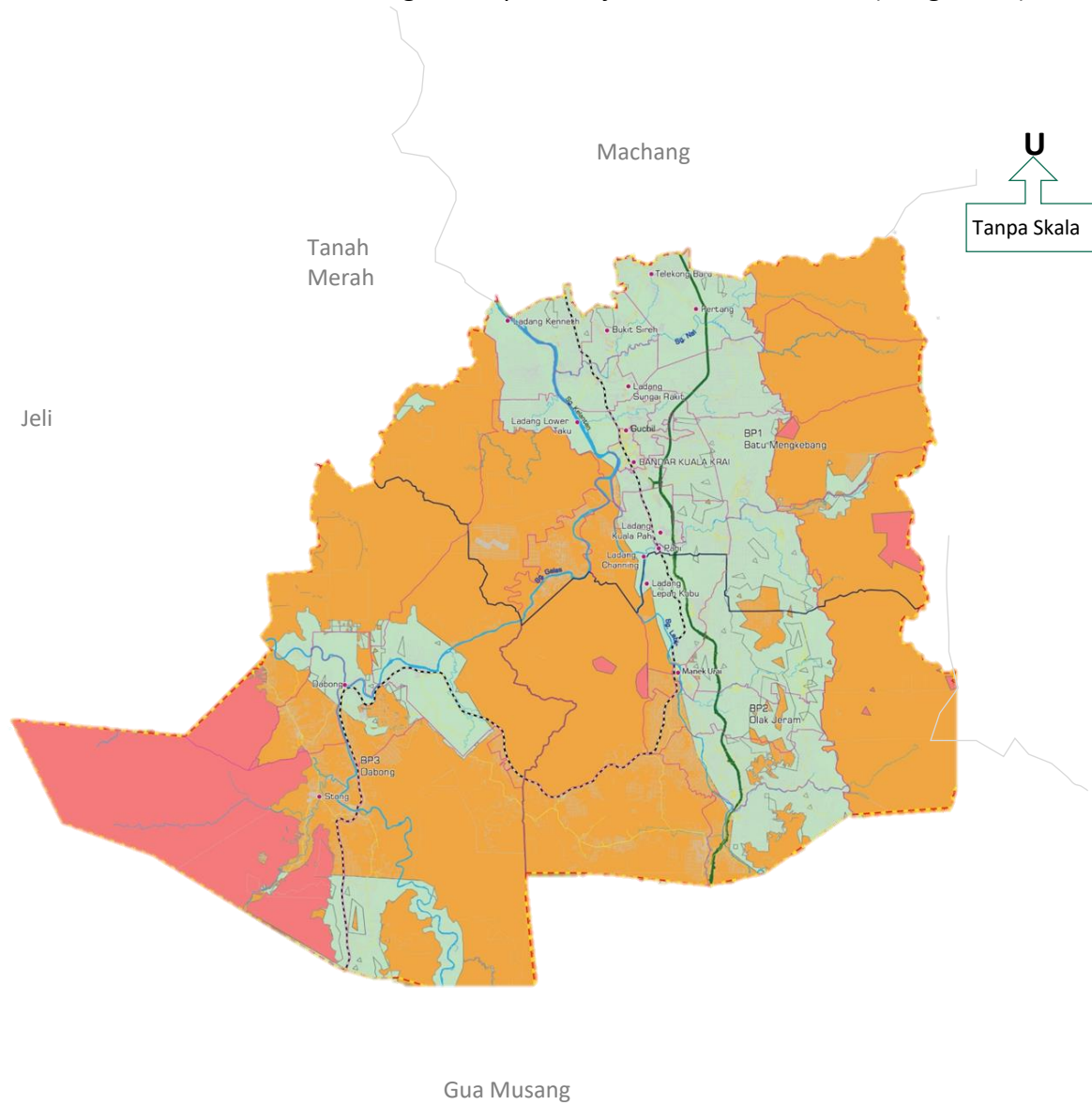
CADANGAN



# 6.0 CADANGAN PENGUBAHSUAIAN GAMBARAJAH / PELAN

## CADANGAN PENGUBAHSUAIAN PELAN RANCANGAN TEMPATAN JAJAHAN KUALA KRAI 2035 (PENGANTIAN)

Rajah 2.9: Kawasan Sensitif Alam Sekitar (KSAS)  
Muka Surat 31 Jilid 1 : Rancangan Tempatan Jajahan Kuala Krai 2035 (Pengantian)

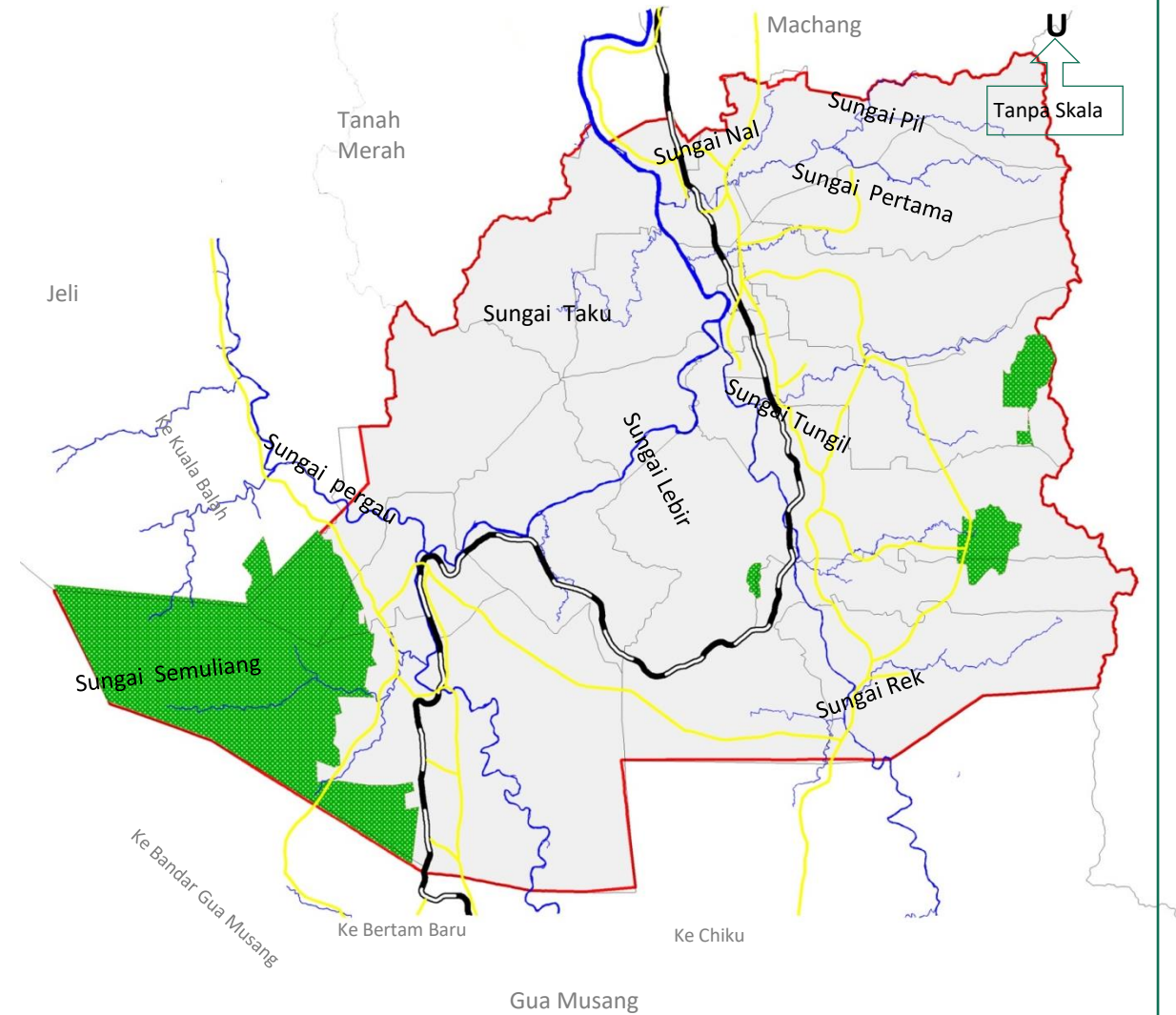


**Petunjuk**

- KSAS Tahap 1
- KSAS Tahap 2
- KSAS Tahap 3
- Luar KSAS
- Sempadan Jajahan
- Sempadan Daerah
- Landasan kereta api
- Jalan
- Sungai

ASAL

Gambarajah ini akan **menggantikan** Rajah 2.9 Pelan Kawasan Sensitif Alam Sekitar (KSAS)  
Di Muka Surat 31 Jilid 1 : Rancangan Tempatan Jajahan Kuala Krai 2035 (Pengantian)



**Petunjuk**

- KSAS Tadahan air
- Sungai
- Jalan
- Landasan Kereta api
- Sempadan Jajahan

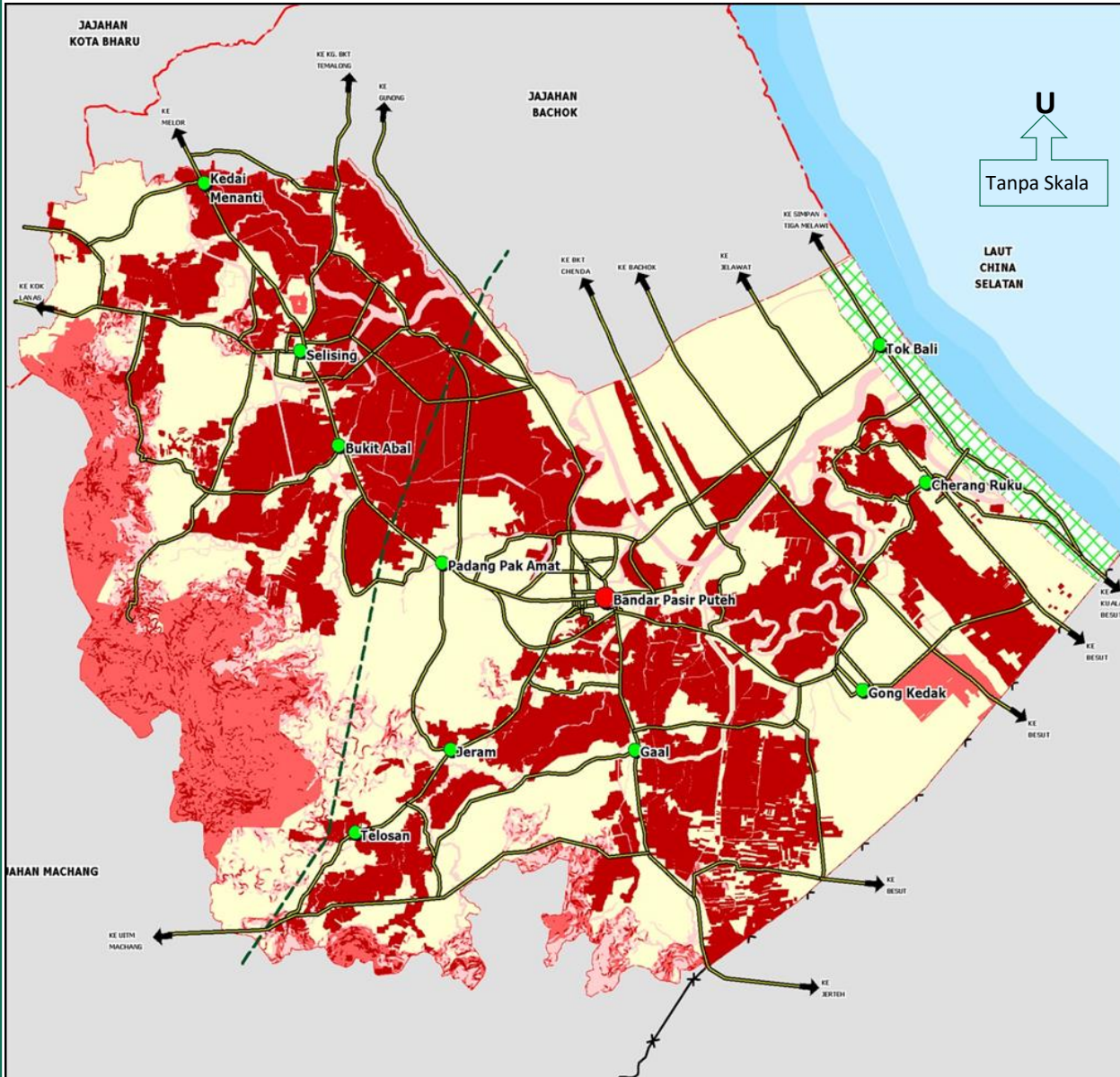
CADANGAN



# 6.0 CADANGAN PENGUBAHSUAIAN GAMBARAJAH / PELAN

## CADANGAN PENGUBAHSUAIAN PELAN RANCANGAN TEMPATAN JAJAHAN PASIR PUTEH 2020

Rajah 4.2 Pelan Kawasan Sensitif Alam Sekitar (KSAS) Jajahan Pasir Puteh Muka Surat 4-7 Rancangan Tempatan Jajahan Pasir Puteh 2020

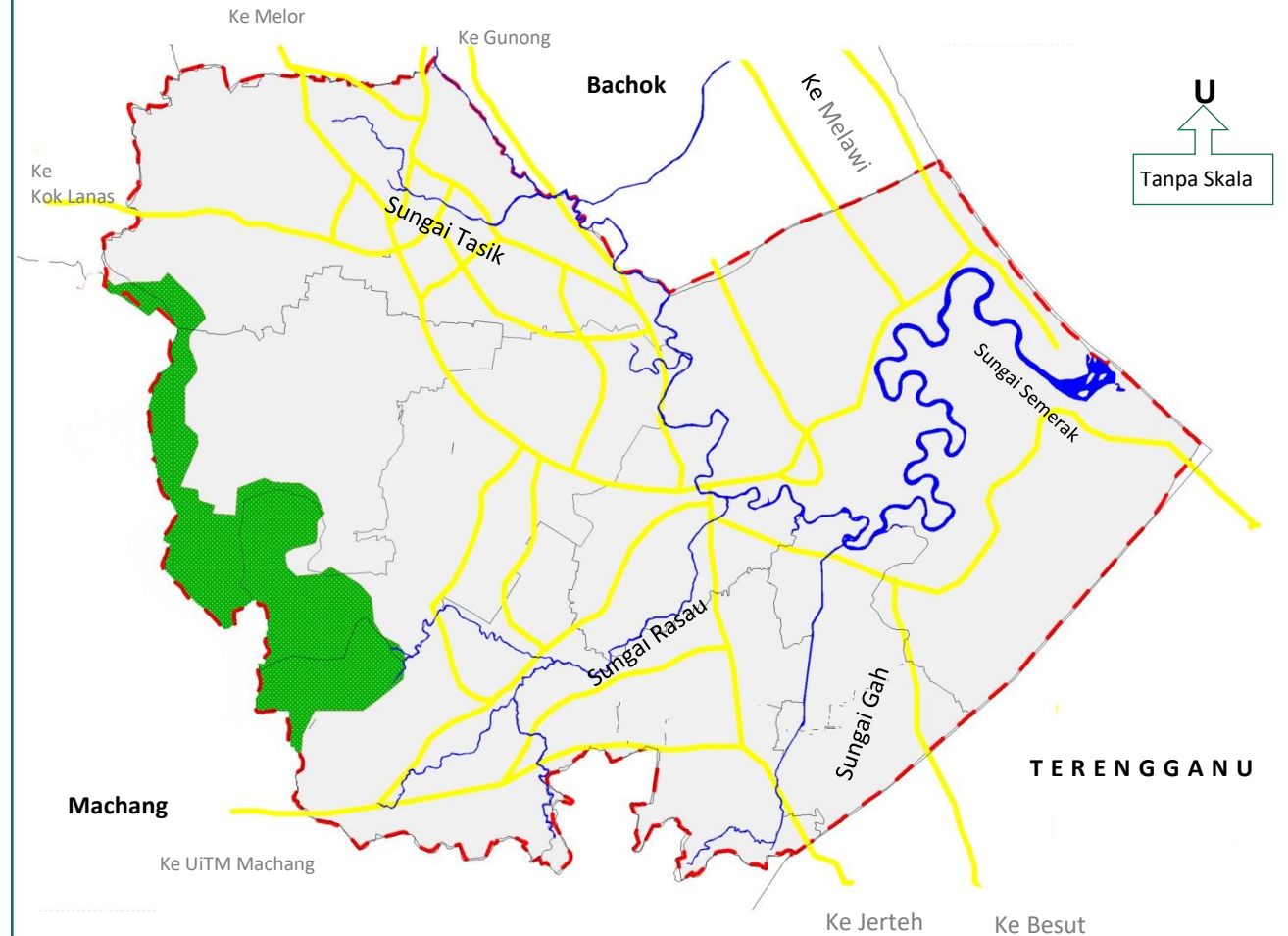


**Petunjuk**

- KSAS Tahap 1
- KSAS Tahap 2
- KSAS Tahap 3
- Luar KSAS
- Sempadan Jajahan
- Sempadan Daerah
- Sempadan Blok Perancangan

ASAL

Gambarajah ini akan **menggantikan** Rajah 4.2 Pelan Kawasan Sensitif Alam Sekitar (KSAS) Jajahan Pasir Puteh Di Muka Surat 4-7 Rancangan Tempatan Jajahan Pasir Puteh 2020



**Petunjuk**

- KSAS Tadahan air
- Sungai
- Sempadan Blok Perancangan
- Sempadan Jajahan

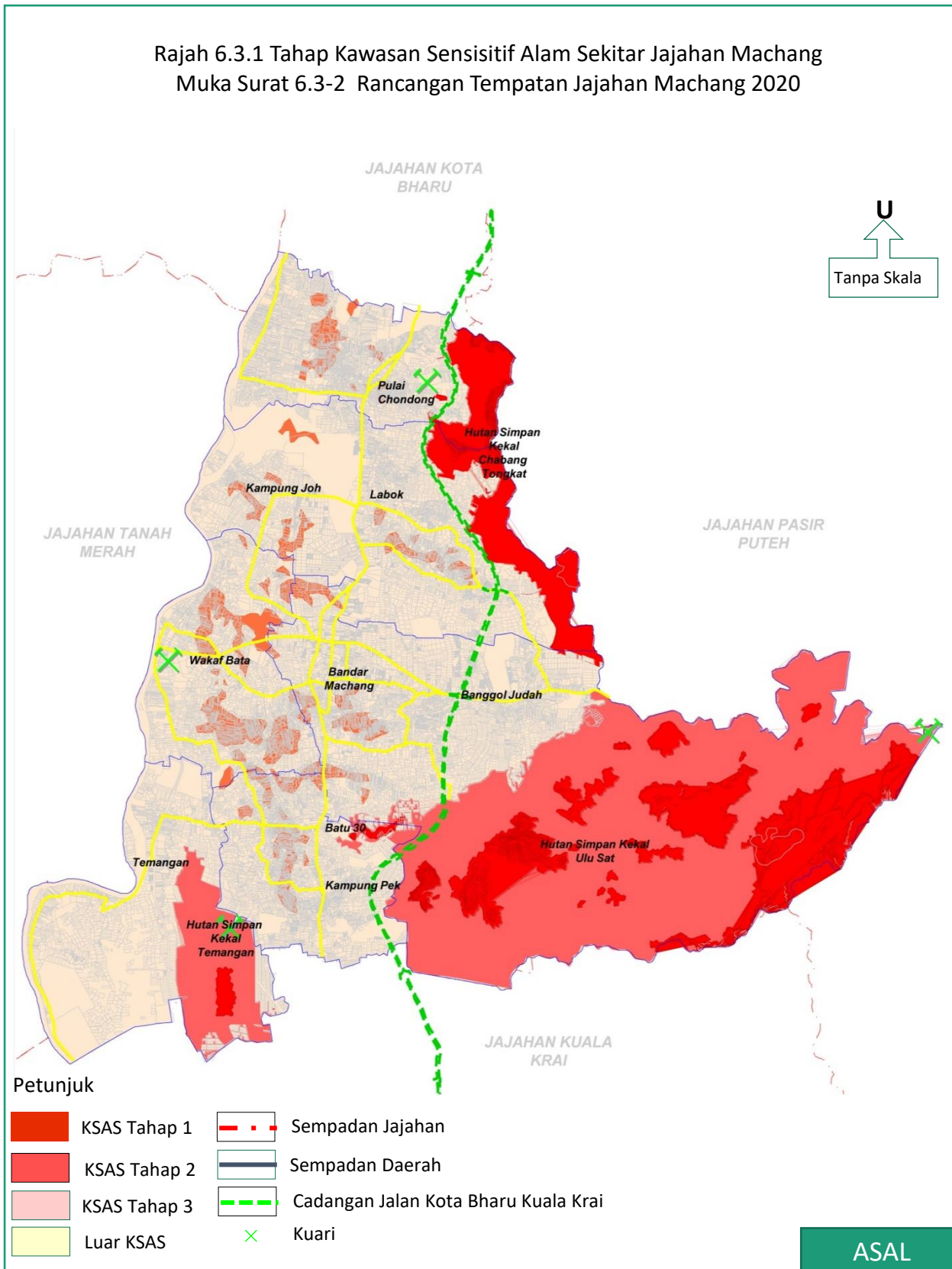
CADANGAN



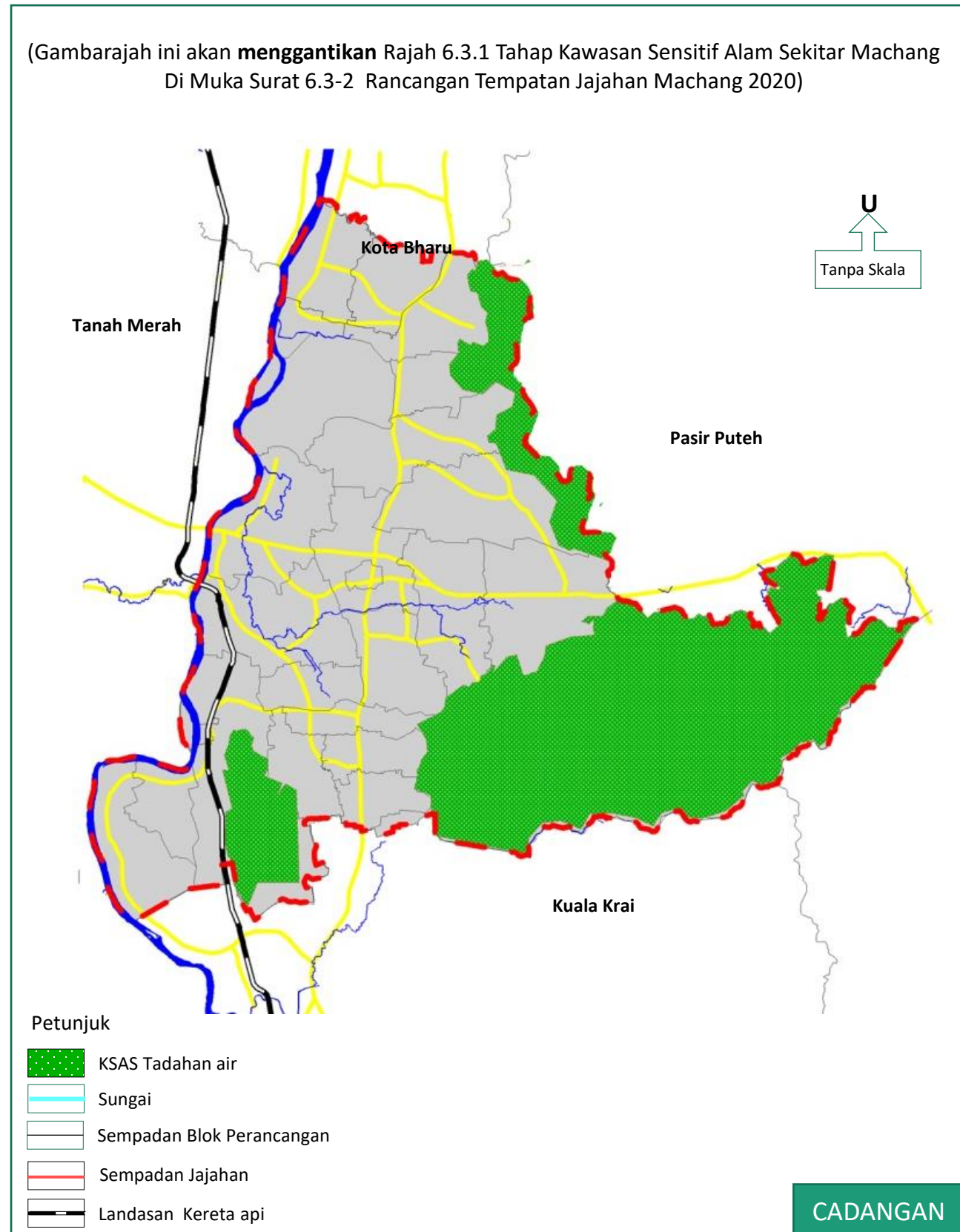
# 6.0 CADANGAN PENGUBAHSUAIAN GAMBARAJAH / PELAN

## CADANGAN PENGUBAHSUAIAN PELAN RANCANGAN TEMPATAN JAJAHAN MACHANG 2020

Rajah 6.3.1 Tahap Kawasan Sensitif Alam Sekitar Jajahan Machang  
Muka Surat 6.3-2 Rancangan Tempatan Jajahan Machang 2020



(Gambarajah ini akan **menggantikan** Rajah 6.3.1 Tahap Kawasan Sensitif Alam Sekitar Machang  
Di Muka Surat 6.3-2 Rancangan Tempatan Jajahan Machang 2020)

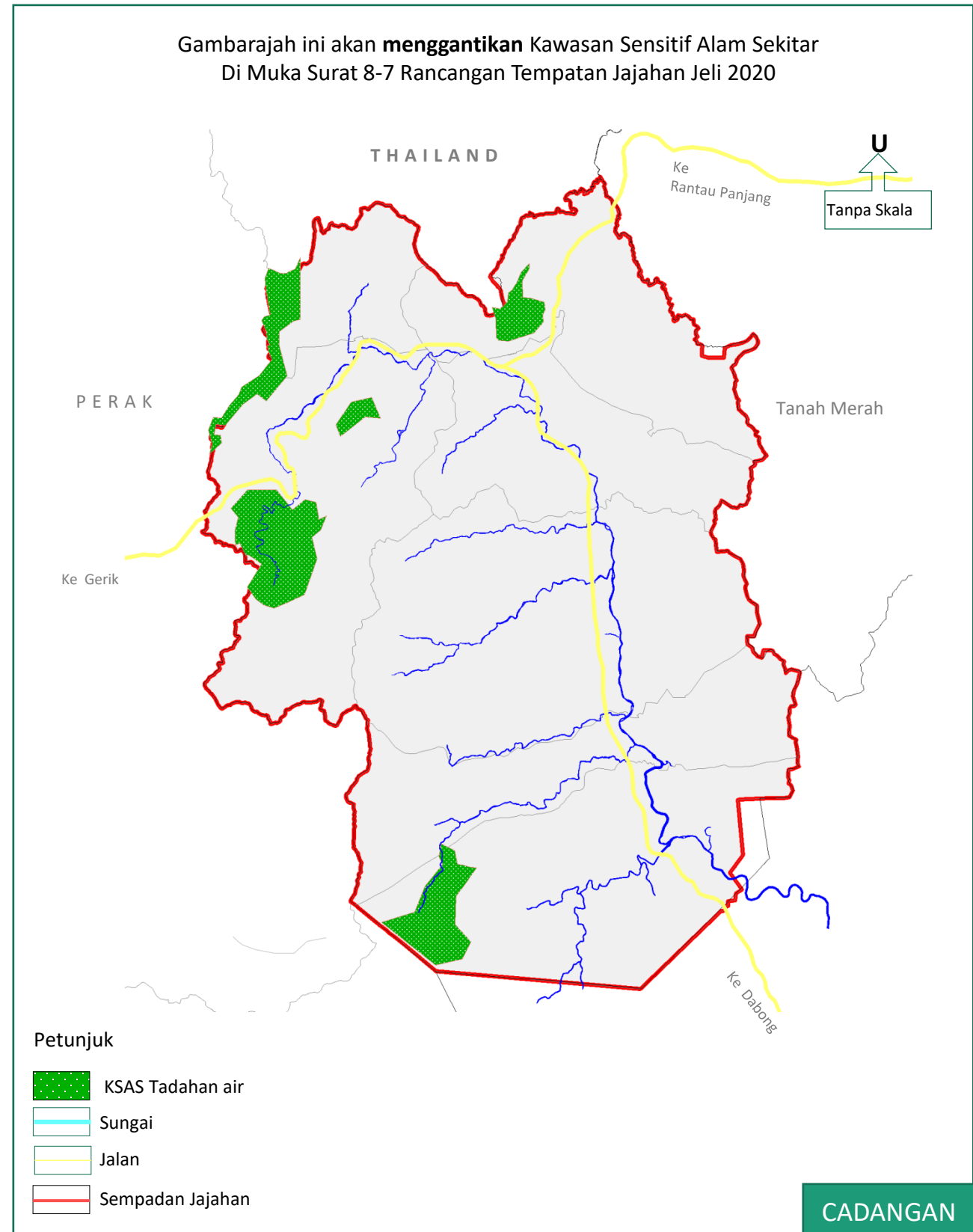
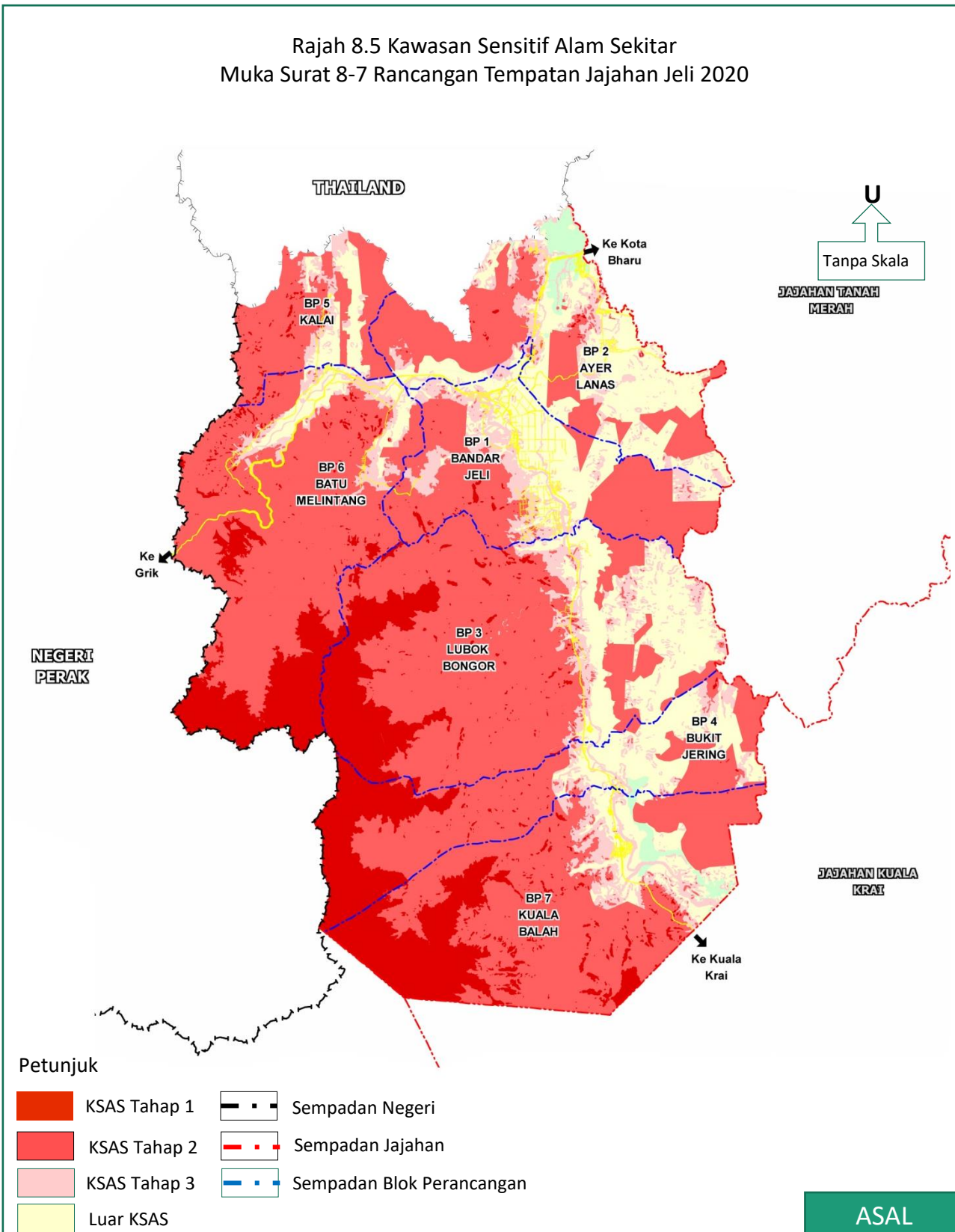


# 6.0 CADANGAN PENGUBAHSUAIAN GAMBARAJAH / PELAN

## CADANGAN PENGUBAHSUAIAN PELAN RANCANGAN TEMPATAN JAJAHAN JELI 2020

Rajah 8.5 Kawasan Sensitif Alam Sekitar Muka Surat 8-7 Rancangan Tempatan Jajahan Jeli 2020

Gambarajah ini akan **menggantikan** Kawasan Sensitif Alam Sekitar Di Muka Surat 8-7 Rancangan Tempatan Jajahan Jeli 2020

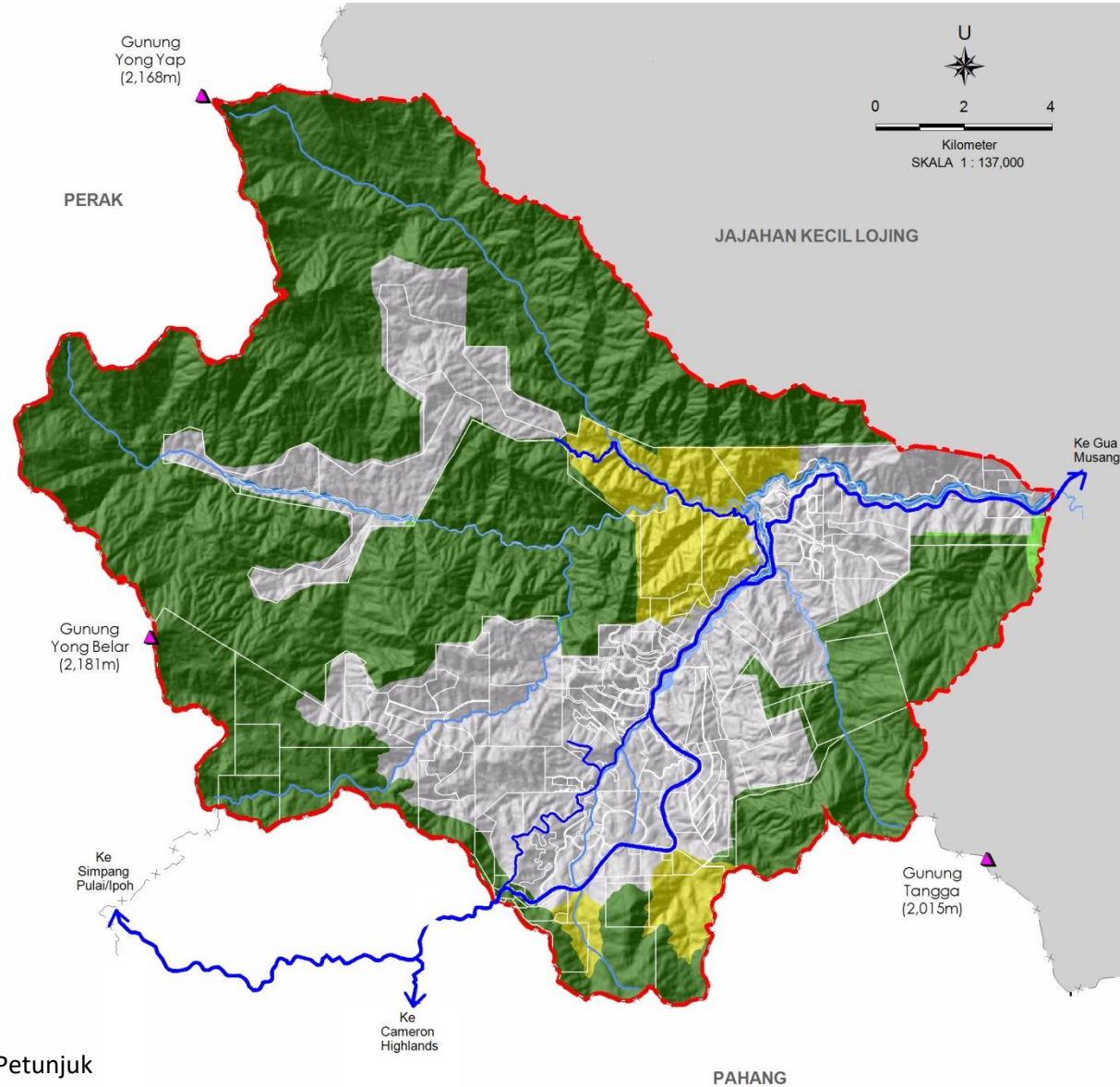




# 6.0 CADANGAN PENGUBAHSUAIAN GAMBARAJAH / PELAN

## CADANGAN PENGUBAHSUAIAN PELAN RANCANGAN KAWASAN KHAS TANAH TINGGI LOJING

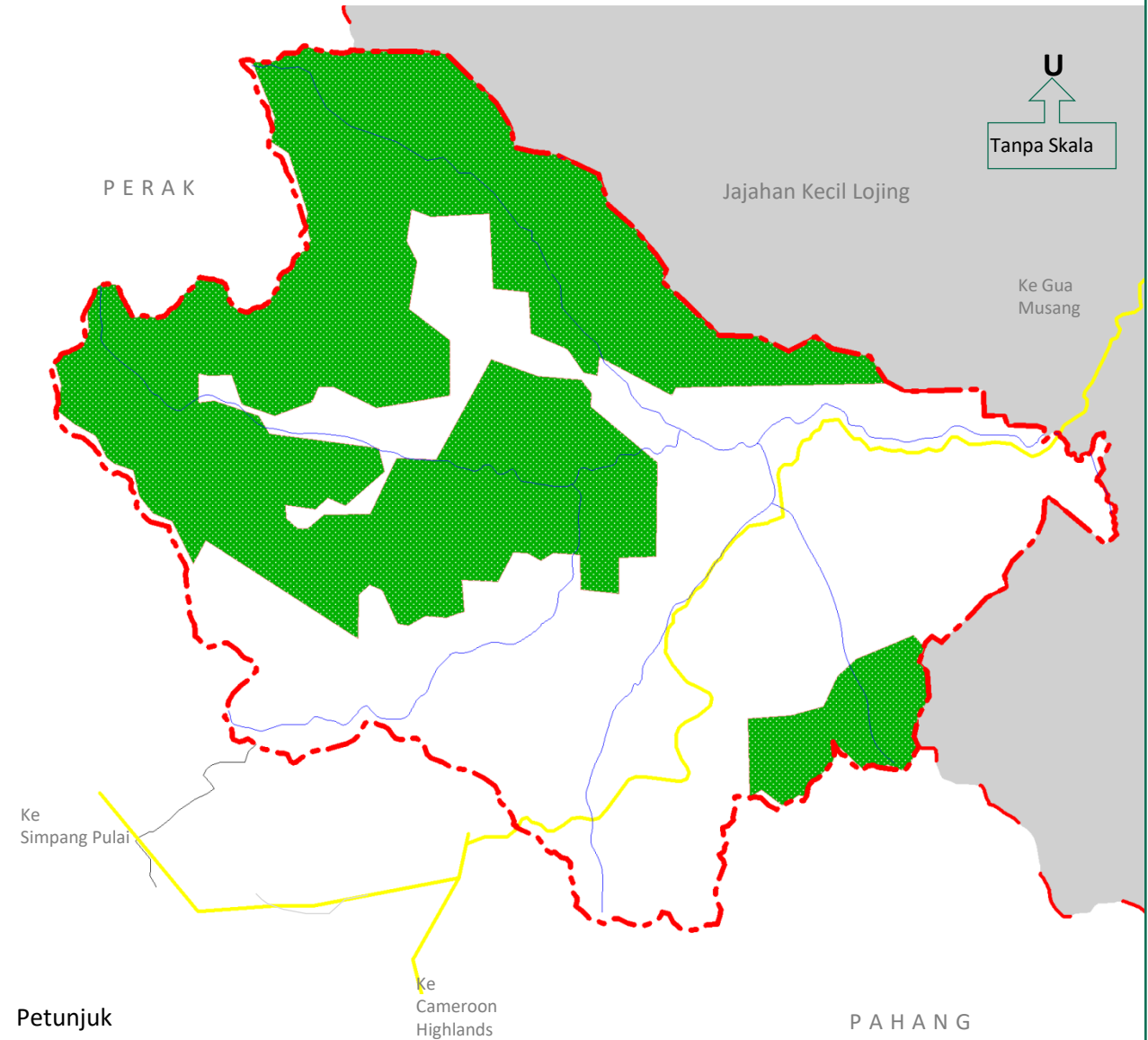
Rajah 5.15 Kawasan Sensitif Alam Sekitar Muka Surat 5-56 Rancangan Kawasan Khas Tanah Tinggi Lojing



- Petunjuk**
- KSAS Tahap 1
  - KSAS Tahap 2
  - KSAS Tahap 3
  - Sempadan Jajahan Kecil

ASAL

Gambarajah ini akan **menggantikan** Kawasan Sensitif Alam Sekitar Di Muka Surat 5-56 Rancangan Kawasan Khas Tanah Tinggi Lojing



- Petunjuk**
- KSAS Tadahan air
  - Sungai
  - Jalan
  - Sempadan Jajahan

CADANGAN

**SEKIAN,  
TERIMA KASIH**

---